



Správa železniční dopravní cesty







STÁTNÍ FOND DOPRAVNÍ
INFRASTRUKTURY

			ČÍSLO SOUPRAVY:
		PO PŘIPOMÍNKOVÉM ŘÍZENÍ	
REVIZE Č.	DATUM	ZMĚNA	



EXprojekt s.r.o.
Kounicova 688/26
602 00 Brno

OBJEDNAVATEL:		 <div>Správa železniční dopravní cesty Stavební správa východ, Nerudova 1, 772 58 Olomouc</div>	tel. : +420 533 312 000 E-mail: info@exprojekt.cz	
HLAVNÍ INŽENÝR PROJEKTU Ing. David Rose 	ODPOVĚDNÝ PROJ. PS, SO Ing. Monika Buganová 	NAVRHL, VYPRACOVAL Ing. Lucie Sikorová 	KONTROLOVAL Ing. Josef Žižka	
KRAJ: Královéhradecký	POVĚŘENÝ MŮ: Nové Město nad Metují / k.ú. Nové Město nad Metují		STUPEŇ: Projekt	
Rekonstrukce mostu v km 49.628 trati Týniště nad Orlicí - Broumov Geodetická dokumentace			ZAK. ČÍSLO 042-2016	
			MĚŘITKO -	POČET FORMÁTŮ 10 x A4
			DATUM: 04/2017	
Výpisy z LV (pouze digitálně)			ČÁST DOKUM. I	PŘÍLOHA 2.2

VÝPIS Z KATASTRU NEMOVITOSTÍ
prokazující stav evidovaný k datu 02.11.2016 13:55:02

Okres: CZ0523 Náchod

Obec: 574279 Nové Město nad Metují

Kat.území: 706442 Nové Město nad Metují

List vlastnictví: 1216

V kat. území jsou pozemky vedeny ve dvou číselných řadách (St. = stavební parcela)

A Vlastník, jiný oprávněný	Identifikátor	Podíl
Vlastnické právo Česká republika	00000001-001	

Právo hospodařit s majetkem státu

Správa železniční dopravní cesty, státní organizace, 70994234
Dlážděná 1003/7, Nové Město, 11000 Praha 1

ČÁSTEČNÝ VÝPIS

B Nemovitosti

Pozemky

Parcela	Výměra[m2]	Druh pozemku	Způsob využití	Způsob ochrany
2176/1	19675	ostatní plocha	dráha	

B1 Jiná práva - Bez zápisu

C Omezení vlastnického práva

Typ vztahu

Oprávnění pro

Povinnost k

o Věcné břemeno (podle listiny)

umístění STL plynovodu a právo vstupu na pozemek v souvislosti se zřízením, provozem opravami a údržbou tohoto vedení v rozsahu dle g. p. 1264-2102/2001

GasNet, s.r.o., Klíšská 940/96, Parcela: 2176/1 Z-15292/2013-605
Klíše, 40001 Ústí nad Labem,
RČ/IČO: 27295567

Listina Smlouva o zřízení věcného břemene - úplatná ze dne 21.03.2002. Právní účinky vkladu práva ke dni 25.03.2002.

V-853/2002-605

Listina Výpis z obchodního rejstříku prokazující sloučení obchodních společností ze dne 28.11.2013.

Z-15292/2013-605

Pořadí k datu podle právní úpravy účinné v době vzniku práva

D Jiné zápisy - Bez zápisu

Plomby a upozornění - Bez zápisu

E Nabývací tituly a jiné podklady zápisu

Listina

o Seznam pozemkové knihy 2/.

POLVZ: 600/1969

Z-10000600/1969-605

Pro: Česká republika

RČ/IČO: 00000001-001

o Ohlášení práva hospodařit s majetkem státu (§20 zák.č.77/2002 Sb.) ze dne 20.08.2003.

Z-3945/2004-605

Pro: Správa železniční dopravní cesty, státní organizace, Dlážděná 1003/7, Nové Město, 11000 Praha 1 RČ/IČO: 70994234

VÝPIS Z KATASTRU NEMOVITOSTÍ
prokazující stav evidovaný k datu 02.11.2016 13:55:02

Okres: CZ0523 Náchod

Obec: 574279 Nové Město nad Metují

Kat.území: 706442 Nové Město nad Metují

List vlastnictví: 1216

V kat. území jsou pozemky vedeny ve dvou číselných řadách (St. = stavební parcela)

F Vztah bonitovaných půdně ekologických jednotek (BPEJ) k parcelám - **Bez zápisu**

Nemovitosti jsou v územním obvodu, ve kterém vykonává státní správu katastru nemovitostí ČR:

Katastrální úřad pro Královéhradecký kraj, Katastrální pracoviště Náchod, kód: 605.

Vyhotovil:

Vyhotoveno: 02.11.2016 13:58:22

Český úřad zeměměřický a katastrální - SCD

Vyhotoveno dálkovým přístupem

Podpis, razítko:

Řízení PÚ:

VÝPIS Z KATASTRU NEMOVITOSTÍ

prokazující stav evidovaný k datu 02.11.2016 14:35:02

Okres: CZ0523 Náchod

Obec: 574279 Nové Město nad Metují

Kat.území: 706442 Nové Město nad Metují

List vlastnictví: 154

V kat. území jsou pozemky vedeny ve dvou číselných řadách (St. = stavební parcela)

A Vlastník, jiný oprávněný	Identifikátor	Podíl
----------------------------	---------------	-------

Vlastnické právo

Královéhradecký kraj, Pivovarské náměstí 1245/2, 50003 Hradec Králové	70889546
--	----------

Hospodaření se svěřeným majetkem kraje

Správa silnic Královéhradeckého kraje, Kutnohorská 59/23, Plačice, 50004 Hradec Králové	70947996
--	----------

ČÁSTEČNÝ VÝPIS

B Nemovitosti

Pozemky

Parcela	Výměra[m2]	Druh pozemku	Způsob využití	Způsob ochrany
2052/1	9786	ostatní plocha	silnice	

B1 Jiná práva - Bez zápisu

C Omezení vlastnického práva

Typ vztahu

Oprávnění pro	Povinnost k
---------------	-------------

o Věcné břemeno (podle listiny)

užívání části p.p.2052/1 o výměře 6 m2 a to za účelem umístění a provozování rozvodu vody za podmínek stanovených ve smlouvě B/91/96

Vodovody a kanalizace Náchod, a.s., Parcela: 2052/1 Kladská 1521, 54701 Náchod, RČ/IČO: 48172928	Z-10399/2006-605
--	------------------

Listina Smlouva o věcném břemeni V3 193/1998 ze dne 12.12.1997, právní účinky vkladu ke dni 26.1.1998.

POLVZ:524/1998	Z-10000524/1998-605
----------------	---------------------

Pořadí k datu podle právní úpravy účinné v době vzniku práva

o Věcné břemeno užívání

za účelem umístění a provozování distribučního vedení s právem vstupu, chůze a jízdy za účelem zajištění provozu, oprav a údržby energetického zařízení v rozsahu geom.pl. 1624-4107/2007

ČEZ Distribuce, a. s., Teplická 874/8, Děčín IV-Podmokly, 40502 Děčín, RČ/IČO: 24729035	Parcela: 2052/1	V-595/2011-605
---	-----------------	----------------

Listina Smlouva o zřízení věcného břemene - úplatná ze dne 13.10.2010. Právní účinky vkladu práva ke dni 22.02.2011.

V-595/2011-605

Pořadí k datu podle právní úpravy účinné v době vzniku práva

o Věcné břemeno užívání

za účelem umístění a provozování distribučního vedení a práva vstupu, chůze a jízdy za účelem zajištění provozu, oprav a údržby energetického zařízení v rozsahu dle g.p. 1764-6358/2010

ČEZ Distribuce, a. s., Teplická 874/8, Děčín IV-Podmokly, 40502 Děčín, RČ/IČO: 24729035	Parcela: 2052/1	V-2093/2012-605
---	-----------------	-----------------

Listina Smlouva o zřízení věcného břemene - úplatná ze dne 11.05.2012. Právní účinky vkladu práva ke dni 30.05.2012.

Nemovitosti jsou v územním obvodu, ve kterém vykonává státní správu katastru nemovitostí ČR

Katastrální úřad pro Královéhradecký kraj, Katastrální pracoviště Náchod, kód: 605.

VÝPIS Z KATASTRU NEMOVITOSTÍ

prokazující stav evidovaný k datu 02.11.2016 14:35:02

Okres: CZ0523 Náchod

Obec: 574279 Nové Město nad Metují

Kat.území: 706442 Nové Město nad Metují

List vlastnictví: 154

V kat. území jsou pozemky vedeny ve dvou číselných řadách (St. = stavební parcela)

Typ vztahu

Oprávnění pro

Povinnost k

V-2093/2012-605

Pořadí k datu podle právní úpravy účinné v době vzniku práva

o Věcné břemeno (podle listiny)

spočívající ve zřízení a provozování Stavby na povinném pozemku a s tím související právo vstupovat a vjíždět na povinný pozemek po nezbytnou dobu v souvislosti se zřizováním, stavebními úpravami, opravami, provozováním a odstraněním Stavby v rozsahu dle g.p. 1871-30/2013

ČEZ Distribuce, a. s., Teplická
874/8, Děčín IV-Podmokly, 40502
Děčín, RČ/IČO: 24729035

Parcela: 2052/1

V-8284/2014-605

Listina Smlouva o zřízení věcného břemene - úplatná ze dne 17.10.2014. Právní účinky zápisu ke dni 10.11.2014. Zápis proveden dne 02.12.2014.

V-8284/2014-605

Pořadí k 10.11.2014 09:45

D Jiné zápisy - Bez zápisu

Plomby a upozornění - Bez zápisu

E Nabývací tituly a jiné podklady zápisu

Listina

- o Rozhodnutí o přechodu nemovitostí do vlast.krajů (zák.č.157/2000 Sb.) Ministerstva dopravy a spojů -3796/2001 ze dne 10.09.2001.

Z-2411/2002-605

Pro: Královéhradecký kraj, Pivovarské náměstí 1245/2, 50003 Hradec Králové RČ/IČO: 70889546

- o Zřizovací listina rozpočtové či příspěvkové organizace č.j. 20184-DS/2009 ze dne 10.09.2009.

Z-18052/2009-605

Pro: Správa silnic Královéhradeckého kraje, Kutnohorská 59/23, Plačice, 50004 Hradec Králové RČ/IČO: 70947996

F Vztah bonitovaných půdně ekologických jednotek (BPEJ) k parcelám - Bez zápisu

Nemovitosti jsou v územním obvodu, ve kterém vykonává státní správu katastru nemovitostí ČR: Katastrální úřad pro Královéhradecký kraj, Katastrální pracoviště Náchod, kód: 605.

Vyhotovil:

Vyhotoveno: 02.11.2016 14:41:50

Český úřad zeměměřický a katastrální - SCD

Vyhotoveno dálkovým přístupem

Podpis, razítko:

Řízení PÚ:

Nemovitosti jsou v územním obvodu, ve kterém vykonává státní správu katastru nemovitostí ČR

Katastrální úřad pro Královéhradecký kraj, Katastrální pracoviště Náchod, kód: 605.

strana 2

VÝPIS Z KATASTRU NEMOVITOSTÍ
prokazující stav evidovaný k datu 02.11.2016 14:35:02

Okres: CZ0523 Náchod

Obec: 574279 Nové Město nad Metují

Kat.území: 706442 Nové Město nad Metují

List vlastnictví: 10001

V kat. území jsou pozemky vedeny ve dvou číselných řadách (St. = stavební parcela)

A Vlastník, jiný oprávněný	Identifikátor	Podíl
<i>Vlastnické právo</i>		
Město Nové Město nad Metují, náměstí Republiky 6, 54901 Nové Město nad Metují	00272876	

ČÁSTEČNÝ VÝPIS

B Nemovitosti

Pozemky

Parcela	Výměra[m2]	Druh pozemku	Způsob využití	Způsob ochrany
2050/1	7667	ostatní plocha	ostatní komunikace	
2050/3	237	ostatní plocha	ostatní komunikace	
2050/4	141	ostatní plocha	ostatní komunikace	
2052/10	47	ostatní plocha	ostatní komunikace	
2176/9	590	ostatní plocha	ostatní komunikace	

B1 Jiná práva - Bez zápisu

C Omezení vlastnického práva

Typ vztahu

Oprávnění pro

Povinnost k

◦ **Věcné břemeno zřizování a provozování vedení**

distribuční soustavy na části pozemku tak, jak je uvedeno v geom.plánu 1694-5531/2009

ČEZ Distribuce, a. s., Teplická
874/8, Děčín IV-Podmokly, 40502
Děčín, RČ/IČO: 24729035

Parcela: 2050/1

Z-10077/2010-605

Listina Smlouva o zřízení věcného břemene - úplatná ze dne 07.05.2010. Právní účinky
vkladu práva ke dni 19.05.2010.

V-2068/2010-605

Pořadí k datu podle právní úpravy účinné v době vzniku práva

◦ **Věcné břemeno zřizování a provozování vedení**

a práva přetínat pozemek vodiči v rozsahu dle g.p. 1806-6167/2011

ČEZ Distribuce, a. s., Teplická
874/8, Děčín IV-Podmokly, 40502
Děčín, RČ/IČO: 24729035

Parcela: 2050/1

V-3112/2012-605

Parcela: 2176/9

V-3112/2012-605

Listina Smlouva o zřízení věcného břemene - úplatná ze dne 04.07.2012. Právní účinky
vkladu práva ke dni 27.07.2012.

V-3112/2012-605

Pořadí k datu podle právní úpravy účinné v době vzniku práva

◦ **Věcné břemeno (podle listiny)**

vstupovat a vjíždět na část pozemku v sousvislosti se zřizováním, obnovou a provozováním
distribuční soustavy v rozsahu uvedeném v geom.pl. 1930-132/2013, odstraňovat a
oklešťovat na pozemku stromoví a jiné porosty a provádět likvidaci tohoto

ČEZ Distribuce, a. s., Teplická
874/8, Děčín IV-Podmokly, 40502
Děčín, RČ/IČO: 24729035

Parcela: 2050/1

V-2082/2014-605

Nemovitosti jsou v územním obvodu, ve kterém vykonává státní správu katastru nemovitostí ČR

Katastrální úřad pro Královéhradecký kraj, Katastrální pracoviště Náchod, kód: 605.

VÝPIS Z KATASTRU NEMOVITOSTÍ

prokazující stav evidovaný k datu 02.11.2016 14:35:02

Okres: CZ0523 Náchod

Obec: 574279 Nové Město nad Metují

Kat.území: 706442 Nové Město nad Metují

List vlastnictví: 10001

V kat. území jsou pozemky vedeny ve dvou číselných řadách (St. = stavební parcela)

Typ vztahu

Oprávnění pro

Povinnost k

Listina Smlouva o zřízení věcného břemene - úplatná č. IE-12-2003872/VB/1 ze dne 18.03.2014. Právní účinky zápisu ke dni 31.03.2014. Zápis proveden dne 28.04.2014.

V-2082/2014-605

Pořadí k datu podle právní úpravy účinné v době vzniku práva

o Věcné břemeno (podle listiny)

- zřízení a provozování, oprav, údržby distribuční soustavy a provádění úprav za účelem obnovy, výměny, modernizace, zlepšení výkonnosti nebo její odstranění v rozsahu dle geom.plánu 1871-30/2013

ČEZ Distribuce, a. s., Teplická

Parcela: 2050/1

V-8547/2014-605

874/8, Děčín IV-Podmokly, 40502

Parcela: 2050/4

V-8547/2014-605

Děčín, RČ/IČO: 24729035

Parcela: 2176/9

V-8547/2014-605

Listina Smlouva o zřízení věcného břemene - úplatná č. IE-12-2003012/VB/1 ze dne 31.10.2014. Právní účinky zápisu ke dni 19.11.2014. Zápis proveden dne 12.12.2014.

V-8547/2014-605

Pořadí k 19.11.2014 10:09

D Jiné zápisy

Typ vztahu

Oprávnění pro

Povinnost k

o Změna výměr obnovou operátu

Parcela: 2050/3

Z-4535/2003-605

Parcela: 2050/4

Z-4535/2003-605

Parcela: 2052/10

Z-4535/2003-605

Parcela: 2176/9

Z-4535/2003-605

o Změna číslování parcel

Parcela: 2050/3

Z-4535/2003-605

Parcela: 2050/4

Z-4535/2003-605

Parcela: 2052/10

Z-4535/2003-605

Parcela: 2176/9

Z-4535/2003-605

Plomby a upozornění - Bez zápisu

E Nabývací tituly a jiné podklady zápisu

Listina

o Vznik práva ze zákona zákon č. 172/1991 dle § 1, 2, 3.

POLVZ:258/1993

Z-10000258/1993-605

Pro: Město Nové Město nad Metují, náměstí Republiky 6, 54901 Nové Město nad Metují

RČ/IČO: 00272876

o Darovací smlouva V12 4175/1998 ze dne 5.5.1998, právní účinky vkladu vznikly dne 23.11.1998.

POLVZ:1190/1998

Z-10001190/1998-605

Pro: Město Nové Město nad Metují, náměstí Republiky 6, 54901 Nové Město nad Metují

RČ/IČO: 00272876

Nemovitosti jsou v územním obvodu, ve kterém vykonává státní správu katastru nemovitostí ČR

Katastrální úřad pro Královéhradecký kraj, Katastrální pracoviště Náchod, kód: 605.

strana 2

VÝPIS Z KATASTRU NEMOVITOSTÍ
prokazující stav evidovaný k datu 02.11.2016 14:35:02

Okres: CZ0523 Náchod

Obec: 574279 Nové Město nad Metují

Kat.území: 706442 Nové Město nad Metují

List vlastnictví: 10001

V kat. území jsou pozemky vedeny ve dvou číselných řadách (St. = stavební parcela)

Listina

- o Smlouva darovací ze dne 15.02.2010. Právní účinky vkladu práva ke dni 17.02.2010.

V-545/2010-605

Pro: Město Nové Město nad Metují, náměstí Republiky 6, 54901 Nové Město nad Metují RČ/IČO: 00272876

F Vztah bonitovaných půdně ekologických jednotek (BPEJ) k parcelám - Bez zápisu

Nemovitosti jsou v územním obvodu, ve kterém vykonává státní správu katastru nemovitostí ČR:
Katastrální úřad pro Královéhradecký kraj, Katastrální pracoviště Náchod, kód: 605.

Vyhotovil:

Vyhotoveno: 02.11.2016 14:41:50

Český úřad zeměměřický a katastrální - SCD

Vyhotoveno dálkovým přístupem

Podpis, razítko:

Řízení PÚ:

VÝPIS Z KATASTRU NEMOVITOSTÍ
prokazující stav evidovaný k datu 06.02.2017 14:15:02

Okres: CZ0523 Náchod

Obec: 574279 Nové Město nad Metují

Kat.území: 706442 Nové Město nad Metují

List vlastnictví: 10001

V kat. území jsou pozemky vedeny ve dvou číselných řadách (St. = stavební parcela)

A Vlastník, jiný oprávněný	Identifikátor	Podíl
Vlastnické právo		
Město Nové Město nad Metují, náměstí Republiky 6, 54901 Nové Město nad Metují	00272876	

ČÁSTEČNÝ VÝPIS

B Nemovitosti				
Pozemky				
Parcela	Výměra[m2]	Druh pozemku	Způsob využití	Způsob ochrany
2176/11	3348	ostatní plocha	jiná plocha	

B1 Jiná práva - Bez zápisu

C Omezení vlastnického práva - Bez zápisu

D Jiné zápisy

Typ vztahu

Oprávnění pro

Povinnost k

o Změna výměr obnovou operátu

Parcela: 2176/11

Z-4535/2003-605

o Změna číslování parcel

Parcela: 2176/11

Z-4535/2003-605

Plomby a upozornění - Bez zápisu

E Nabývací tituly a jiné podklady zápisu
--

Listina

o Hospodářská smlouva 25/1991 ze dne 1.12.1991.

POLVZ:13/1992

Z-10000013/1992-605

Pro: Město Nové Město nad Metují, náměstí Republiky 6, 54901 Nové
Město nad Metují

RČ/IČO: 00272876

o Vznik práva ze zákona zákon č. 172/1991 dle § 1, 2, 3.

POLVZ:258/1993

Z-10000258/1993-605

Pro: Město Nové Město nad Metují, náměstí Republiky 6, 54901 Nové
Město nad Metují

RČ/IČO: 00272876

F Vztah bonitovaných půdně ekologických jednotek (BPEJ) k parcelám - Bez zápisu

VÝPIS Z KATASTRU NEMOVITOSTÍ
prokazující stav evidovaný k datu 06.02.2017 14:15:02

Okres: CZ0523 Náchod

Obec: 574279 Nové Město nad Metují

Kat.území: 706442 Nové Město nad Metují

List vlastnictví: 10001

V kat. území jsou pozemky vedeny ve dvou číselných řadách (St. = stavební parcela)

Nemovitosti jsou v územním obvodu, ve kterém vykonává státní správu katastru nemovitostí ČR:
Katastrální úřad pro Královéhradecký kraj, Katastrální pracoviště Náchod, kód: 605.

Vyhotovil:
Český úřad zeměměřický a katastrální - SCD
Vyhotoveno dálkovým přístupem

Vyhotoveno: 06.02.2017 14:33:21

Podpis, razítko:

Řízení PÚ: